

Проект планировки с проектом межевания территории аэропортового комплекса Мирный Республики Саха (Якутия)

Состав проекта

планировки с проектом межевания территории в его составе

1. Основная (утверждаемая) часть проекта планировки территории

Текстовая часть:

Положения о характеристике планируемого развития территории

Положение об очередности планируемого развития территории

Графические материалы:

ППТ– 1 Чертеж планировки территории (основной чертеж) М 1:5000

Материалы по обоснованию проекта планировки территории

Текстовая часть (Пояснительная записка)

Приложение 1 Задание на разработку документации по планировке территории

Приложение 2 Согласование проекта планировки территории и проекта межевания территории в его составе ФГУП «Госкорпорация по ОрВД»

Приложение 3 Письмо ФГУП «Госкорпорация по ОрВД» о согласовании сроков ликвидации и списанию действующего объекта БПРМ-247

Приложение 4 Согласование проекта планировки территории и проекта межевания территории в его составе Администрацией МО «Город Мирный» Мирнинского района





Приложение 5 Согласование проекта планировки территории и проекта межевания территории в его составе Департаментом лесного хозяйства Министерства экологии, природопользования и лесного хозяйства Республики Саха (Якутия)

Приложение 6 Согласование сброса очищенных сточных вод в руч. Согурууниуус Министерством экологии, природопользования и лесного хозяйства Республики Саха (Якутия)

Приложение 7 Схема расположения лесного участка площадью 3.0100 га

Приложение 8 Схема расположения лесного участка площадью 1.8147 га

Согласовано			
Взам. инв. №			
Подп. и дата	08.19		
Инв. № подл.	418170		

						37972-А			
Изм.	Кол. уч.	Лист	№ док.	Подп.	Дата				
Вед.инж.		Точилин			08.19	Текстовая часть	Стадия	Лист	Листов
Нач.отдела		Котрус			08.19		ПМТ	1	25
ГИП		Беличенко			08.19		 АО «ПИиНИИ ВТ «Ленаэропроект»		